

위치도 및 현황도

• 위치도 및 현황도를 작성합니다.



위치도

축척 <임의>

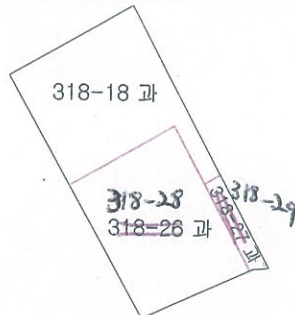


현황도

축척 1 / 1000

분할측량 성과도

토지 소재	강릉시 내곡동 318-18번지 외 2 필		축척 = $\frac{1}{1200}$	용도 지역	자연녹지지역
측량자	2017년 5월 12일	검사자	2017. 05월 16일		
	지적기사 차원훈 (인)		지적산업기사 정연(인)		



지 번	지 목	면적(㎡)
318-18	과수원	472
318-28 318-26	과수원	472
318-29 318-27	과수원	48
318-18		992
	아래빈칸	

분할측량 결과도에 따라 작성하였습니다.

2017년 05월 16일

강릉시장 인



본 성과도는 인. 허가된 내용과 다르게 형질변경이 되었으나, 허가내용을 변경하기 전에는 지적공부를 정리할 수 없습니다.

비고	※필지수가 많은 경우에는 지번, 지목 및 면적을 조서로 작성하여 첨부할 수 있습니다.
----	---


인감증명 발급사실 확인용 번호	0600 - 2671 - 1
신청인: 이순옥 (생년월일: 1960.07.12)	담당자: 항정희 (전화: 033-660-3909)

※이 용지는 위조식별표시가 되어 있음

주민등록 번호	6 0 0 7 1 2 - 2 3 4 6 1 1 9
------------	--------------------------------

인감증명서

본 인	대 리
○	

성 명 (한 자)	이순옥 (李順玉)	인 감	
국 적 (외국인)			


주 소	주 소	전 입
	강원도 강릉시 관솔길 85-1 (내곡동)	2016.08.29 전입

용 도	매 도 용	[] 부동산 매수자 [] 자동차 매수자			
		성명(법인명)	빈 칸	주민등록번호 (법인등록번호)	
		주 소 (법인 소재지)			
	위의 기재사항을 확인합니다. (발급신청자) (서명)				
일 반 용					

비 고	
-----	--

- 인감증명서 발급사실통보서비스를 신청하면 발급 사실을 휴대폰 문자로 즉시 통보받을 수 있습니다.
- 인감증명서 발급 신청인이 본인인 경우에는 본인란에, 대리인이 신청하는 경우에는 대리인란에 ○표시됩니다.
- 주민등록번호란에는 미주민등록 재외국민의 경우 여권번호, 국내거소신고자의 경우에는 국내거소신고번호, 외국인의 경우에는 외국인등록번호를 기재하며, 주민등록번호가 있는 경우 그 아래에 ()를 하고 주민등록번호를 기재할 수 있습니다.
- 민원인이 요청하는 경우 주소이동사항을 포함하여 발급합니다.
- 부동산 또는 자동차(「자동차관리법」 제5조에 따라 등록된 자동차를 말합니다) 매도용으로 인감증명서를 발급받으려면 매수자의 성명, 주민등록번호, 주소를 확인하고 서명하여야 합니다. 다만, 부동산 또는 자동차 매도용 외의 경우에는 "빈칸"으로 표시됩니다.
- 용도의 일반용란은 '은행대출용', 'OO은행의 대출용으로만 사용' 등 자유롭게 기재할 수 있습니다. 다만, 피한정후견인의 인감증명서를 발급하는 경우에는 담당 공무원이 신청인에게 구체적인 용도를 확인하여 직접 기재하여 발급하여야 합니다.
- 매수자가 개인사업자인 경우 대표자의 성명, 주민등록번호를 작성하되, 주소는 사업장소재지를 기재합니다.
- 미성년자, 피한정후견인, 피성년후견인의 표시와 미성년자의 법정대리인, 한정후견인, 성년후견인의 성명 및 주민등록번호의 기재는 비교란에 합니다. 비교란은 개명한 사람인 경우 개명 전 성명 등 민원인 요청사항을 기재하면 됩니다.
- 인감증명서의 발급사실은 전자민원창구(www.minwon.go.kr)를 통하여 「발급일, 인감증명 발급사실 확인용 번호, 주민등록번호, 발급기관」으로 확인할 수 있습니다.

※인감증명서와 동일한 효력이 있는 본인서명사실확인서는 미리 신고해야 하는 불편없이 전국 읍면사무소 및 도주민센터에서 바로 발급이 가능한 편리한 제도입니다.



국번호	No. 2671	위 인감은 신고되어 있는 인감을 증명합니다. 2017년 6월 13일 강원도 강릉시 내곡동장
-----	----------	--

※사용용도란은 인감증명을 제출할 곳에서 요청하는 내용을 민원인이 직접 적어서 제출하면 됩니다.

[예시 : 근로당 설정용, 대출 보증용 등으로 기재]

[42014200721101157005001-250666060170003100310]주소지 증명청 : 내곡동(7/1)

김 로 중 영 박

[별지 144] 건축법 시행규칙

■ 건축법 시행규칙 [별지 제26호서식] <개정 2011.4.1>

세움터(www.eais.go.kr)에서도 신청할 수 있습니다.

지정
도로 폐지·변경신청서

• 어두운 란()은 신청인이 작성하지 아니하며, []에는 해당하는 곳에 √ 표시를 합니다. (3면 중 제1면)

접수번호	접수일자	처리일자	처리기간	일
------	------	------	------	---

신청구분	[]도로 폐지	[√]도로 변경(지정)
------	----------	--------------

신청인	성명 이순옥 (서명 또는 인)	생년월일(사업자 또는 법인등록번호) 1960.01.12
	주소 강릉시 관동길 85-1 (내곡동)	

도로지정번호	도로지정일
--------	-------

대지위치 강릉시 내곡동	지번 318-18, 318-28
--------------	-------------------

폐지·변경내용

위치	길이(m)	너비(m)	면적(㎡)	폐지 / 변경사유
강릉시 내곡동 318-29	16.0	3.0	48.0	건축허가

「건축법」 제2조 및 제45조에 따라 위와 같이 도로폐지·변경허가 신청서를 제출합니다.

지정

2017년 6월 13일

신청인

이순옥

(서명 또는 인)



강릉
특별시장·광역시장·특별자치도지사, 시장·군수·구청장 귀하

신청안내

첨부서류	없음	수수료	원
제출하는 곳	특별시·광역시·특별자치도, 시·군·구	처리부서	건축허가부서

근거법규

「건축법」 제45조	• 특별시장·광역시장·특별자치도지사, 시장·군수·구청장이 건축허가 또는 신고시 지정된 도로를 폐지하거나 변경하려는 경우에는 허가를 받아야 합니다.
------------	---

작성방법

1. “도로지정번호” 및 “도로지정일”은 시·군·구 등에 비치되어 있는 도로대장을 보고 적습니다.
2. “대지위치”는 건축허가(신고)를 받으려는 대지의 위치를 적습니다.
3. “폐지·변경내용”은 폐지 또는 변경 후 도로의 길이 / 너비 / 면적을 적습니다.

위치도 및 현황도

• 위치도 및 폐지 • 변경 후 현황도를 작성합니다.



위치도	축척 <임의>
-----	---------



폐지 • 변경 후 현황도	축척 1 / 1,000
---------------	--------------

※ 변경된 도로는 「건축법」 제2조에 따른 도로로 인정됩니다.

○ 도로지정을 추가하는 경우

[illegible]

- 도로를 폐지하는 경우

[illegible]